

Fietszoektocht

Zwijndrecht-Burcht 2014



Woord vooraf

De fietsersbond (www.fietsersbond.be) is dé beweging in Vlaanderen en Brussel die opkomt voor de belangen van de fietser. Deze beweging bestaat al meer dan 25 jaar. Onze plaatselijke afdeling Zwijndrecht-Burcht zag het levenslicht eind 2011.


Met een enthousiaste ploeg bestuursleden willen we de fiets promoten als duurzaam verplaatsingsmiddel en werken we samen met het gemeentebestuur aan een goede fietsinfrastructuur.

Via deze fietszoektocht willen we jullie laten genieten van vele mooie plekjes in de gemeente. Deze tocht is goed voor de conditie en geeft je een aangename ontspanning.

Heb je vragen of suggesties of wil je met ons kennismaken, je kan ons mailen op fietsersbondzwijndrechtburcht@gmail.com of telefonisch onze voorzitter Hoens Danny contacteren 03.253.08.98.

De fietszoektocht

Je kan deze fietszoektocht afwerken wanneer het voor jou past, tussen 15 juni en 31 augustus 2014. Hij kan in één keer of in meerdere keren afgewerkt worden, aan jou de keuze. De tocht is 25 km lang en leidt je langs zoveel mogelijk rustige fietswegen.

 **Opgelet:** veiligheid voorop. Ook al kozen we rustige wegen uit, toch kunnen we bepaalde plaatsen niet bereiken zonder over gevaarlijke punten te fietsen. Extra aandacht is de boodschap. De gevaarlijkste punten staan in een kader en er zijn op die plaatsen geen vragen of foto's.

Respecteer de verkeersregels en let goed op bij elke kruising met een andere straat. De fietsersbond is niet verantwoordelijk voor ongevallen tijdens de fotozoektocht.



Er zijn mogelijkheden om te picknicken, plaatsen om even uit te rusten of de kinderen te laten spelen in de verschillende speeltuinen langs de tocht. Ook zijn er enkele eet- en drinkgelegenheden op de tocht waar jullie van harte welkom zijn. We hebben getracht om langs rustige wegen te fietsen die je mooie plekken tonen. Waarschijnlijk is er wel een plaatsje bij dat minder goed gekend is. Genieten is de boodschap.

Deze zoektocht is toegankelijk voor fietsers (elk type), rolstoelgebruikers en wandelaars. Ze volgen dezelfde weg, tenzij anders aangegeven.

Je kan starten aan het Waaigat te Burcht of in een straat die je het best past.

Let goed op de nummering van de antwoorden. Elke vraag heeft een nummer en stemt overeen met het nummer op het antwoordblad.



Nummer 1 hoort in de buurt van het Waaigat. Het antwoord van een vraag is te vinden voor er een volgende vraag gesteld wordt, tenzij het over verkeersregels gaat.

Deelnemen aan de wedstrijd

Men hoeft geen lid te zijn van de fietsersbond om deel te nemen aan de fietszoektocht, maar onder de deelnemende leden wordt er een extra prijs verloot.



Tijdens de fietstocht kom je op unieke locaties, beleef je fijne momenten of ontmoetingen, neem een foto en bezorg ons deze digitaal samen met je naam en adres op fietsersbondzwijndrechtburcht@gmail.com.

Graag de foto's zo snel mogelijk te bezorgen, uiterlijk op 31 augustus.

Tijdens de maand augustus maken we in de bibliotheek van Zwijndrecht met deze foto's een bijzondere tentoonstelling over onze fietszoektocht. Een onschuldige hand maakt op 5 september de winnaar van dit project bekend.



Kinderen kunnen één van onze logo's downloaden, www.fietsersbond.be, doorklikken naar afdeling Zwijndrecht-Burcht en naar hartelust kleuren, versieren of zelf knutselen. Misschien wel een tekening zelf maken. Zet je naam en adres erop en bezorg ons al jullie werkjes en wie weet, ben jij het die wel een heel mooie prijs wint.

In de maand augustus worden alle tekeningen, werkjes, ... tentoongesteld in de bibliotheek van Zwijndrecht.



Deze fietszoektocht heeft 20 vragen die je kan oplossen tijdens de tocht. De antwoorden schrijf je bij het juiste nummer op het antwoordblad.

Tevens zijn er 10 foto's van herkenbare plaatsen genomen. Noteer de straat ook op het antwoordblad.

Bezorg jullie antwoorden en foto's ten laatste op 31 augustus 2014 aan:

digitaal: fietsersbondzwijndrechtburcht@gmail.com



of in de fietsbus in de bibliotheek van Burcht en Zwijndrecht
of aan de bestuursleden:

- Kristin Bockaert, Adhemar Borinstraat 20, 2070 Zwijndrecht

- Rudi Gyselincx, Kapelstraat 19, 2070 Burcht



De prijsuitreiking van deze fietszoektocht vindt plaats op vrijdag 5 september 2014 om 20.00 uur in de bibliotheek van Zwijndrecht, waarop we je van harte uitnodigen.

De deelnemers met de meeste juiste antwoorden maken kans op één van de prijzen. In geval van gelijke score bepaalt de schiftingsvraag de volgorde. Per deelnemer mag slechts 1 formulier ingediend worden.

Verantwoordelijke uitgever: fietsersbond Zwijndrecht – Burcht.


fietsersbondzwijndrechtburcht@gmail.com

Laatste bewerking: 12/6/2014

Fietszoektocht



We staan vertrekken klaar aan het Waaigat op het Kerkplein te Burcht. Maar al vorens we onze voeten op de trappers zetten, lossen we eerst een vraag op.

 **Vraag 1:** Wie moet men contacteren als er foute aanduidingen zijn in het fietsknooppuntennetwerk?

Zodra we dit weten, vertrekken we aan het 't Waaigat naar rechts, richting Sint-Martinuskerk. We rijden achter de kerk door over het weggetje aan de Schelde.


 **Vraag 2:** Wie mag gebruik maken van deze weg?

Vraag 3: Naast de schandpaal vindt men nog een ander beeld. Hoe heet dit beeld?


We blijven naast het water rijden tot voorbij de autoparking aan het Kaaioplein en t.h.v. het frituur fietsen we naar beneden.

 **Opgelet:** het is een smal pad, eventueel rijden we over de parking.

Naar rechts, in de Koningin Astridlaan nemen we het fietspad.

 **Vraag 4:** Tot welke leeftijd mag een kind op het voetpad fietsen?

Op de grens met Antwerpen steken we voorzichtig de straat over en nemen we het fietspad in het natuurgebied Neusenbergt-Calberg en Burchtse Weel. Dit fietspad bevindt zich tegenover de eerste bushalte, richting Linkeroever, zonder bushokje.

 **Vraag 5:** De Burchtse Weel heeft een bepaalde functie gekregen, welke?

Genieten van het unieke uitzicht, van de bloemen en planten en vele dieren. Het wemelt op de grond, in het water en in de lucht van leven. Ogen open, beleef al het moois wat de natuur ons hier geeft, kijk naar het spel van de aanwezige dieren en luister naar de vele geluiden.

We hebben de mogelijkheid om te rusten, te picknicken, ... We houden rekening met de natuur, gebruiken de voorziene paden en laten geen afval achter.

Vorbij het water, de Burchtse Weel, gaan we naar rechts en nemen de eerste afslag links en houden we links aan.


Bij het verlaten van dit gebied rijden we in de Burchtse Weel. Voor het eerste huis rechts is een weg die we inrijden. We fietsen voorbij het waterzuiveringstation en rijden rechtdoor door de twee kokers. Hierboven bevindt zich de E17.

Voor het groene hekwerk rijden we links de weg in die uitkomt op het einde van Baarbeek. We rijden naar rechts en komen zo aan de Antwerpsesteenweg.

 **Opgelet:** We steken op het einde van de straat, op het rond punt, de Antwerpsesteenweg over en fietsen naar rechts.

Juist voor de viaduct, aan de Aldi, nemen we links een pad, de Treinwegel. Hier kunnen kinderen even spelen of kan men even uitrusten of...

Het einde van dit fietspad is in de Alice Nahonlaan, die we rechtdoor helemaal uitrijden.

 **Vraag 6:** Wat is een balhoofd?

A: een rond hoofd

B: kopserie

C: het bevestigingsbolletje om een fietskar aan een fiets te hangen


Op het einde van de straat fietsen we naar rechts, Statiestraat, richting spooroverweg.



Opgelet: spooroverweg

Fietsers hebben geen fietspad meer en rijden op de rijbaan.

Over het spoor nemen we, in de Statiestraat, de tweede straat rechts, Jan Baptist Tassijnsstraat, hier hebben we terug een fietspad.

 **Vraag 7:** Wie hoort er niet op een fietspad thuis?

A: een geparkeerde auto

B: een wielrenner die 45 km per uur fietst

C: een kinderfiets met steunwielletjes


De tweede straat rechts is de Molenbergstraat. Deze rijden we uit tot het einde.

We steken de Laarstraat over aan de Prima en vervolgen onze weg naar links.

Opgelet: gevaarlijk kruispunt

We laten het pleintje rechts liggen en blijven rechtdoor rijden de Burchtsestraat en Zandstraat in, om verder over het fietspad te fietsen richting Verbrandendijk.

Opgelet: het fietspad gaat op het einde steil naar beneden.

 **Vraag 8:** De Zandstraat is één van de kortste straten op onze fietstocht.
Welke straat is de langste van deze fietstocht?

 **Vraag 9:** Als je dit verkeersbord voorbij rijdt, bevindt je je in een woonerf.


Op welk getal kom je uit als je de maximum toegelaten snelheid van een wielrenner vermindert met de maximaal toegelaten snelheid van een fietsend kind van 11 jaar?



Opgelet: We steken de Verbrandendijk over. Als we dit fietsend doen, hebben we geen voorrang ten opzichte van het autoverkeer.

Auto's komen eerst van links, daarna bus en tram van de beide zijden en hebben voorrang, en vervolgens auto's van rechts.

We fietsen rechtdoor het Vlietbospad in.

 **Vraag 10:** Deze fietstocht maakt regelmatig gebruik van trage wegen, maar wat is een trage weg: (één antwoord mogelijk)

A: een weg die traag vooruit gaat


B: een snelle verbinding tussen twee punten

C: een weg voor niet gemotoriseerd verkeer

Op het einde van het pad gaat men naar rechts, de Polderstraat, en fietst men naast het Vlietbos.

De straat maakt een bocht naar links en gaat over in de Neerstraat.

We blijven rechtdoor fietsen, naast de E34.


 **Vraag 11:** Hoe heet de E34 in de volksmond?

Vraag 12: Geef het huisnummer waar men 'de fiets aan de haak' heeft gehangen?

We blijven in de Neerstraat fietsen, niet richting viaduct, maar houden links aan.

De kronkels van deze straat laten ons kennis maken met de laatste akkers en weilanden van de polder van Zwijndrecht.

Wanneer we aan de rechterzijde voorbij de hoogstamboomgaard Delant fietsen, verlaten we deze straat en nemen rechtdoor de Blauwe Hoestraat.

 **Vraag 13:** Welke functies heeft het Blauthof gehad?

De eerste straat links, Bemdt, slaan we in. Deze fietsen we tot het einde.

Fietskarren, rolwagengebruikers, ... rijden op het einde best naar links, Smoutpot.

Zij die wensen kunnen in 'de Smoutpot' uitrusten, spelen in de speeltuin, of ...

Op het einde van de straat rij je naar rechts, verder Smoutpot, om links de Lange Haagstraat te nemen.

Fietsers maken een ommetje langs de Defensieve Dijk en de Halve Maan.


Op het einde van de Bemdt, rijden we naar rechts, Smoutpot, om links de Halve Maan te vervolgen. Je rijdt naar boven en neemt links de wegel. Dit is de Defensieve Dijk en rechts ligt de Halve Maan. De defensieve dijk rijden we uit, steken de Smoutpot over, rechtdoor nemen we de Lange Haagstraat.

 **Vraag 14:** Waarom is 14 september 2001 zo belangrijk voor de Defensieve Dijk?

Op het einde van de straat rij je naar links, Beversebaan, om na het huis terug naar links te rijden. Dit is de Stenenkruisstraat.

Rechts neem je de Neerstraat.

De eerste straat rechts, Vromenhove in en we volgen de straat tot aan de speeltuin. Kinderen kunnen hier naar hartelust verschillende speeltoestellen uitproberen.

 **Vraag 15:** Zwijndrecht en Burcht hebben veel speelpleintjes, allen aangeduid met een letter uit het alfabet. Hoeveel zijn er dit?


We verlaten de speeltuin aan de andere kant en bevinden ons in Hof ter Rijen. In deze straat rijden we naar links totdat we weer aan de Neerstraat komen.

Naar rechts om na een 100 tal meter terug naar rechts te rijden, Kapellenkouter. We rijden rechtdoor en nemen rechts naast het houten kunstwerk het Maatpad.

Dit pad fietst men uit tot aan Dorp West.


 **Opgelet:** we steken te voet op het zebrapad de straat over en rijden de Ferdinand De Deckerstraat in.

Op het einde rijden we naar rechts, Sint Annaboomstraat, en dan op het einde van de straat naar rechts, de Heilige Geesthoek.




 **Opgelet:** na het rondpunt, nemen we de tweede afslag rechts, Fortlaan en komt men aan de spoorwegoverweg. Deze steken we veilig over.

Zo komen we in de Heidestraat.

We rijden voorbij de Korenbloemlaan en de Struikheidelaan om een 20 tal meters rechts speelplein I op te rijden.


 **Vraag 16:** We bevinden ons in een speelstraat. Hoe snel mogen we hier fietsen?

We fietsen rechtdoor voorbij het eerste appartementsgebouw, verder rechtdoor over het bruggetje, tot aan de garages, waar we naar links rijden.

 **Vraag 17:** Wat betekent dit bord  ?


Zo komen we in de Kamillelaan, draaien mee naar links om enkele meters verder de straat rechts uit te rijden. Zo komen we in de Nieuwlandstraat. Naar links en de eerste straat rechts. Dit is Waterbos.

Op het einde rijden we naar rechts, Lindenstraat. Voorbij de huizen nemen we het fiets- en voetpad links en rijden rechtdoor zodat het bedrijventerrein Westpoort zich aan onze linkerkant bevindt.

 **Vraag 18:** We fietsen naast de E17. Met een elektrische auto mag men op de autostrade, maar niet met een elektrische fiets. Waarom niet?

We rijden richting Burcht.

Op het einde van het fietspad even rechtdoor, Heidestraat, om aan het viaduct naar rechts te rijden, Pastoor Coplaan, richting Burcht.



Opgelet: extra uitkijken voor het verkeer aan op- en afrit van de autostrade.

We nemen de eerste straat rechts, Verbindingstraat.

Deze straat gaat rechts over in de Boomgaardstraat, na 100 meter, tussen de Boomgaardstraat en de Kampstraat, nemen we rechts het Dulpoezenpad.

Het Dulpoezenpad leidt ons door een mooi stukje natuur langs de rand van de woonzone van Burcht en vormt een buffer voor het geluid van de autostrade.

Zo komen we in de Boskouter, rechtdoor via het weggeltje naar de Veldstraat, waar we naar rechts rijden en op het einde het pad nemen. We volgen de kronkels, 2x rechts en 1x links, zo komen we in de Lommertewegel.

Deze komt uit in de Populierenlaan, gaat rechtdoor over in Ter Lochtlaan. Deze fietsen we rechtdoor uit om zo de Kruibeeksesteenweg te bereiken.



Opgelet: de straat oversteken.

We rijden naar rechts waar we de tweede straat links, het Sleutelhof in fietsen.

We mogen hier fietsen, maar links en rechts bevindt zich het militair domein.

Het Sleutelhof brengt ons aan de Schelde en aan de jachthaven. Hier kunnen we even rusten, picknicken in het gras of aan de Schelde, eventueel iets nuttigen in de kantine...

Als men aan de Schelde staat kunnen we rechts het Bakkersveer zien staan. Deze plaats diende in de 17de eeuw om goederen te verschepen naar Antwerpen, Gent, Brussel en Zeeland.

 **Vraag 18:** In welke eeuw werd het Sleutelhof gebouwd?

 **Vraag 19:** We kijken naar de Schelde en welke provincies kunnen we hier bewonderen?

Na een korte pauze keren we op onze fietsweg terug en komen terug aan de Kruibeeksesteenweg. Daar rijden we naar rechts om direct terug rechts te rijden, de Oeverkant in.



Opgelet: vrachtwagens en autoverkeer maken ook gebruik van deze weg.

Rij vooral rechts op de weg.

Wanneer we de Schelde zien, kunnen we de Scheldewegel oprijden en zo langs het water verder fietsen, richting Burcht centrum.

Zo genieten we van het water, het kunstwerk de Lettertuint, en van de natuur t.h.v. Uitbreiding De Wallen. Kinderen kunnen spelen in de speeltuin aan het einde van de Kerkstraat.

Nog even fietsen, het zijn de laatste meters, de Kerkstraat eindigt aan 't Waaigat. Daar waar voor de starters in Burcht de fietstocht begon.

 **Vraag 20:** Tot de basisuitrusting van elke fiets behoort: (één antwoord mogelijk)

A: een bel

B: een licht vooraan en achteraan

C: een rem vooraan en achteraan

Hartelijk dank voor je deelname aan de eerste fietszoektocht van Fietsersbond Zwijndrecht-Burcht. We wensen jullie nog veel fietsplezier.

Wij proberen alvast de belangen van de fietsers in Zwijndrecht en Burcht te verdedigen.



Antwoordformulier:

Naam:

Adres:

Telefoon:

Emailadres:

De verkregen gegevens worden voor geen enkel ander doel gebruikt of aan derden overgemaakt.

Vragen

Vraag 1:

Vraag 2:

Vraag 3:

Vraag 4: jaar.

Vraag 5:

Vraag 6: A B C (schrappen wat niet past).

Vraag 7: A B C (schrappen wat niet past).

Vraag 8:

Vraag 9: km/u

Vraag 10: A B C (schrappen wat niet past).

Vraag 11:

Vraag 12: huisnummer

Vraag 13:

Vraag 14:

Vraag 15: speelpleintjes.

Vraag 16: max..... per uur.

Vraag 17:

Vraag 18: eeuw.

Vraag 19:

Vraag 20: A B C (schrappen wat niet past).



Fotovragen:

Deze foto's vind je helemaal achteraan dit boekje.

In welke straat in Burcht of Zwijndrecht is deze foto genomen :

Foto 1:

Foto 2:

Foto 3:

Foto 4:

Foto 5:

Foto 6:

Foto 7:

Foto 8:

Foto 9:

Foto 10:

Schiftingsvraag:

Hoeveel tekeningen en knutselwerkjes zijn er ons bezorgd op 31 augustus 2014:

TAVERNE 't VLIET

Neerstraat 23
2070 Zwijndrecht
Tel.: 03 219 43 26

e-mail :
krismo@telenet.be
www.hetvliet.be



Open woe - zon en op feestdagen van 11.00u
Maandag en dinsdag gesloten.
(keuken van 11.00u - 22.00u)

PRIMATOR

BIKE SHOP - CLOTHING SHOP

OPENINGSUREN:
alle dagen van 10.00 tot 18.30 uur
zaterdag van 9.00 tot 17.00 uur

Alice Nahonlaan 1 Tel. 03 253 00 85
2070 Zwijndrecht Fax 03 253 00 15

www.primator.be

BRICO

maakt alles mogelijk!

ZWIJNDRECHTSTRAAT 151
2070 BURCHT
Tel.: 03/253.03.60 / Fax: 03/253.13.70

Open:
Ma-za: 8:00 tot 20:00
Vr: 8:00 tot 21u
<http://www.brico.be>

Café DEN BORRELBABEL

Statiestraat 138 - 2070 Zwijndrecht
03 321 28 89



Drankenhandel Carpentier

Antwerpsesteenweg 330 - 2070 Zwijndrecht
Tel.: 03-254 00 10 / 03-254 11 20
Fax : 03-254 11 21
info@drankencarpentier.be



Café De Smoutpot

Smoutpot 50
2070 Zwijndrecht
0470/50.38.01
Tel:0470503801
woe - vr: 16u
za-zo: 14u



CafeDeSmoutpot





BRASSEUR
GRAND-CAFE BRASSERIE

Sint Annaboomstraat 37
2070 Zwijndrecht

03 252 89 90

Gesloten op maandag en dinsdag.

Alle andere dagen: 11u-21u

Zaterdag: 17u-21u

In juli en augustus 7/7 vanaf 11u

info@brasseriebrasseur.be

<http://www.brasseriebrasseur.be/>



**Standaard
Boekhandel**

Je vindt er meer dan je zoekt

Dorp West 6 - 2070 Zwijndrecht

Tel.: 03 773 37 88

Openingsuren: van 9.00 - 18.00 u

sb.zwijndrecht@standaardboekhandel.be

www.standaardboekhandel.be

***** Bon*****

Taverne Den Borrelbabbel

Eén gratis croque uit het
vuistje per persoon.

Geldig van 15/6/2014 tot 31/8/2014

1 bon per persoon

Fietzersbond
Zwijndrecht-Burcht



***** Bon*****

Taverne De Smoutpot

Gratis één broodje naar keuze
(kaas, hesp, eiersla) per persoon.

Geldig van 15/6/2014 tot 31/8/2014

1 bon per persoon

Fietzersbond
Zwijndrecht-Burcht



Dorpstraat 40 - 2070 Zwijndrecht

03 254 10 33

0475 62 87 74

0475 25 32 29

info@babtibo.be

<http://www.bare-deklok.be/>



Laarstraat 113-115 - 2070 Zwijndrecht

03/252 74 11

Di-vr 08:30 - 12:30 / 13:30 - 19:00

Za -zo : 08:30 - 12:30 / 13:30 - 18:00

www.prima-zwijndrecht.be

VMB fietsen

Heirbaan 5
2070 Burcht
tel: 03/2968798

Ma 9-12u,
Di - vr 9-12u en 14-18u
Za 9-14u
info@vmbfietsen.be
www.vmbfietsen.be



Statiestraat 53, Zwijndrecht
03/253 09 09 - 0478/57 09 57
vanderweken@klaseslager.be
www.klaseslager.be/van-der-weken
Openingsuren:
Ma-di-wo-vr: 07:30-12:30 / 13:30-18:00
Za: 07:30-17:00 doorlopend

DE VOOGT • POPPE

BROOD- & BANKETBAKKERIJ

DORP OOST, 77
2070 ZWIJNDRECHT
TEL: 03 252 87 97
MA - VR: 8:00 – 19:00
ZA: 8:00 – 18:00
ZONDAG GESLOTEN

Fotoposters

vanaf € 6,50 (40x30cm)

Foto's op canvas

vanaf € 38,50 (40x30cm)



Kopie- & printshop
Drukkerij Kris Van Proeyen

Statiestraat 46, 2070 Zwijndrecht
T 03.252.85.20 · F 03.252.60.78
kris@vanproeyen.be · www.vanproeyen.be



Cultuurraad Zwijndrecht

Fietsersbond



www.fietsersbond.be

Fotozoektocht

Deze foto's, genomen tijdens de fietszoektocht, hebben een willekeurige nummer. Plaats bij elke nummer de straatnaam waar je het gegeven van op de foto terug vindt.

foto 1



foto 2



foto 4



foto 3



foto 6



foto 5



foto 7



foto 8



foto 10



foto 9

